

# GROUPEMENT DE DEFENSE SANITAIRE ET ENVIRONNEMENTALE CONCHYLICOLE 17





## Bulletin d'Information sanitaire



Ce bulletin d'information est destiné à vous donner des indications sur l'état sanitaire des zones de production de la Charente-Maritime en compilant les données des analyses sur zones, de l'état épidémiologique du territoire, de la pluviométrie et des informations sur le réseau d'assainissement.

**Il ne peut en aucun cas se substituer aux différents suivis ou mesures réglementaires et ne reste qu'un support dans votre gestion du risque sanitaire.**

## ÉVALUATION DU RISQUE DE NOROVIRUS BASÉE SUR LES QUATRE INDICATEURS SUIVIS

SECTEURS CONCHYLICOLES	PROBABILITE DE PRESENCE NOROVIRUS INFECTIEUX
Pertuis Breton	
Nord Pertuis d'Antioche	
Sud Pertuis d'Antioche - Coureau	
Sud Bassin - Seudre	



**Attention : inondation et fortes pluies - zones particulièrement touchées Finistère - Morbihan - Ille et Vilaine.**

**Les recommandations du CRC en fonction du niveau de probabilité de présence de Norovirus sont :**

### FAIBLE

Pas de recommandations particulières.

### MODÉRÉ

J'allonge le temps de passage en dégorgeoir à **72 HEURES** et je maintiens autant que possible des mesures de sécurisation de mes lots (passages en claires).

### ÉLEVÉ

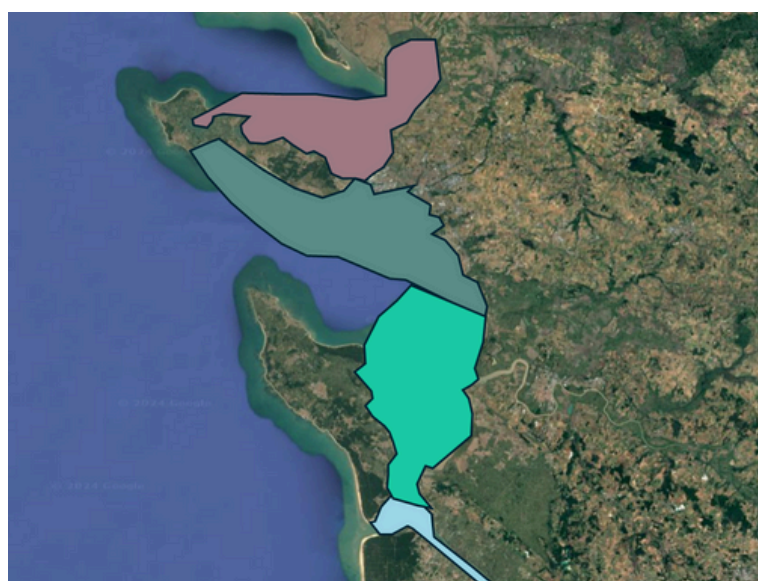
Je mets mes huîtres à l'abri pour une durée de **21 JOURS** en bassins insubmersibles (dégorgeoirs ou claires)





## Bulletin d'Information sanitaire



### INDICATEUR N°1

#### SUIVI DE LA QUALITÉ DES EAUX CONCHYLICOLES – COMPILATION DES ANALYSES (SEMAINE 4)



	Pertuis Breton <b>MODÉRÉ</b>
	Nord Pertuis d'Antioche <b>MODÉRÉ</b>
	Sud Pertuis d'Antioche - Coureau <b>MODÉRÉ</b>
	Sud Bassin - Seudre <b>MODÉRÉ</b>

Pour plus de clarté en cas de signal avec présence de Norovirus, le territoire a été divisé en 4 secteurs distincts.

Compilation des résultats d'analyses : **Risque modéré.** 

#### Pour les huîtres en provenance de zones de production hors Charente-Maritime :

Il est **indispensable** de vous informer sur l'état sanitaire et sur l'absence de contamination de vos zones de production ou d'approvisionnement extérieures au département.

**Sans information fiable, ou en cas de doute, adaptez vos pratiques avec une mise à l'abri systématique ou des autocontrôles à réception.**



**Les coquillages en provenance des zones à risque (en particulier l'Irlande) doivent être placés en dégorgeoir pour une durée de 21 jours, seule manière de vous apporter les garanties nécessaires.**

## Bulletin d'Information sanitaire



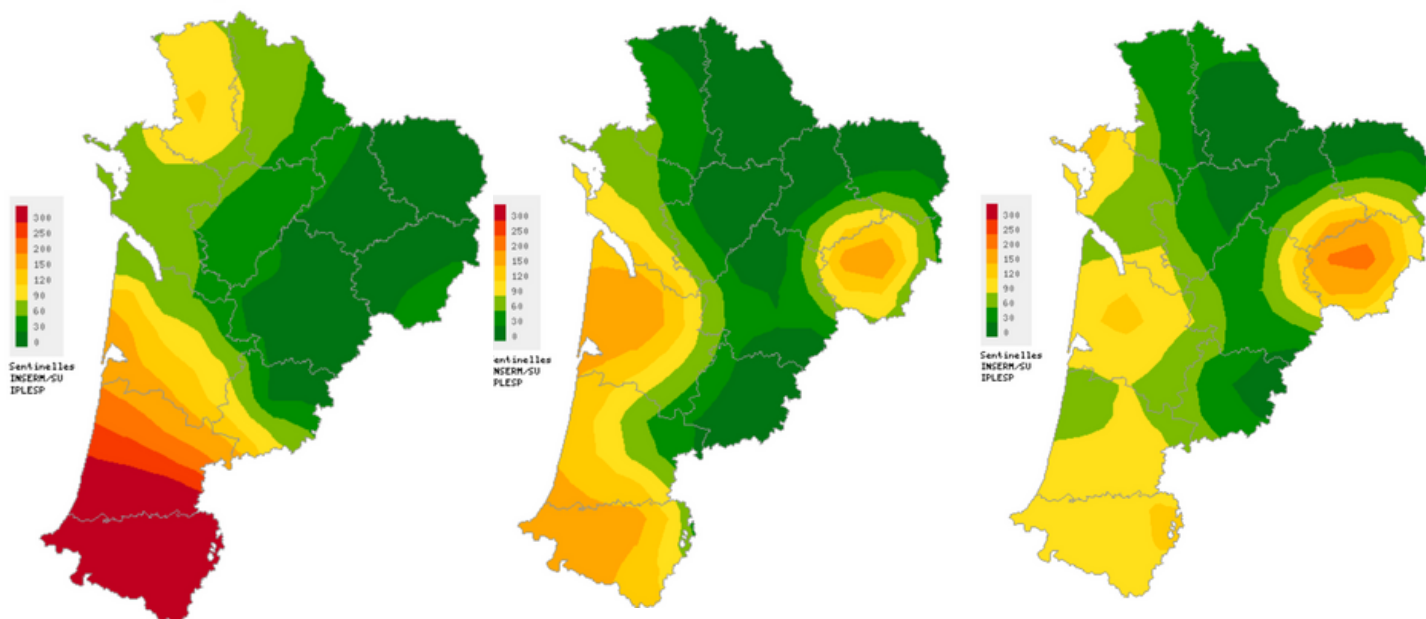
### INDICATEUR N°2

#### ACTIVITE EPIDEMIQUE DE LA GASTRO-ENTERITE SUR LE TERRITOIRE DE LA NOUVELLE-AQUITAINE

Semaine 1 (29/12 au 04/01)

Semaine 2 (05/01 au 11/01)

Semaine 3 (12/01 au 18/01)



Depuis la semaine 1, on constate une reprise de l'activité de diarrhée aiguë sur l'ensemble du territoire et depuis la semaine 3 une nette augmentation en Charente-Maritime.

**Risque modéré**



Pour plus d'informations sur l'ensemble du territoire national vous pouvez consulter le site : [sentiweb](https://sentiweb.santaterritoire.fr/)

### INDICATEUR N°3

#### INFORMATIONS OU ALERTES - ETAT DES RESEAUX D'ASSAINISSEMENT

Quelques dysfonctionnements sur les réseaux ont été constatés suite à la fonte de la neige en semaine 2. Aucun nouveau signalement n'a été constaté mais le niveau des précipitations restent élevées.

**Risque modéré.**












## Bulletin d'Information sanitaire



### INDICATEUR N°4

## PREVISIONS ET TENDANCES METEOROLOGIQUES SUR LE TERRITOIRE

Source : [MeteoFrance](#)

<b>VENDREDI 23</b>  <b>7° / 11°</b> ⚡ 35 km/h <b>95 km/h</b>	<b>SAMEDI 24</b>  <b>7° / 11°</b> ⚡ 30 km/h <b>50 km/h</b>	<b>DIMANCHE 25</b>  <b>6° / 10°</b> ➤ 25 km/h <b>60 km/h</b>	<b>LUNDI 26</b>  <b>6° / 10°</b> ➤ 30 km/h <b>45 km/h</b>
<b>MARDI 27</b>  <b>7° / 11°</b> ➤ 30 km/h <b>55 km/h</b>	<b>MERCREDI 28</b>  <b>7° / 11°</b> ▲ 25 km/h <b>55 km/h</b>	<b>JEUDI 29</b>  <b>6° / 11°</b> ➤ 45 km/h <b>75 km/h</b>	<b>VENDREDI 30</b>  <b>7° / 10°</b> ➤ 40 km/h <b>70 km/h</b>
<b>SAMEDI 31</b>  <b>7° / 11°</b> ➤ 30 km/h <b>60 km/h</b>	<b>DIMANCHE 01</b>  <b>7° / 10°</b> ➤ 30 km/h <b>50 km/h</b>	<b>LUNDI 02</b>  <b>7° / 11°</b> ➤ 30 km/h <b>45 km/h</b>	<b>MARDI 03</b>  <b>7° / 11°</b> ⚡ 25 km/h <b>50 km/h</b>

Sur les 15 prochains jours en Charente-Maritime, le temps restera globalement humide avec des pluies parfois modérées et des vents soutenus.

**Risque modéré.** 